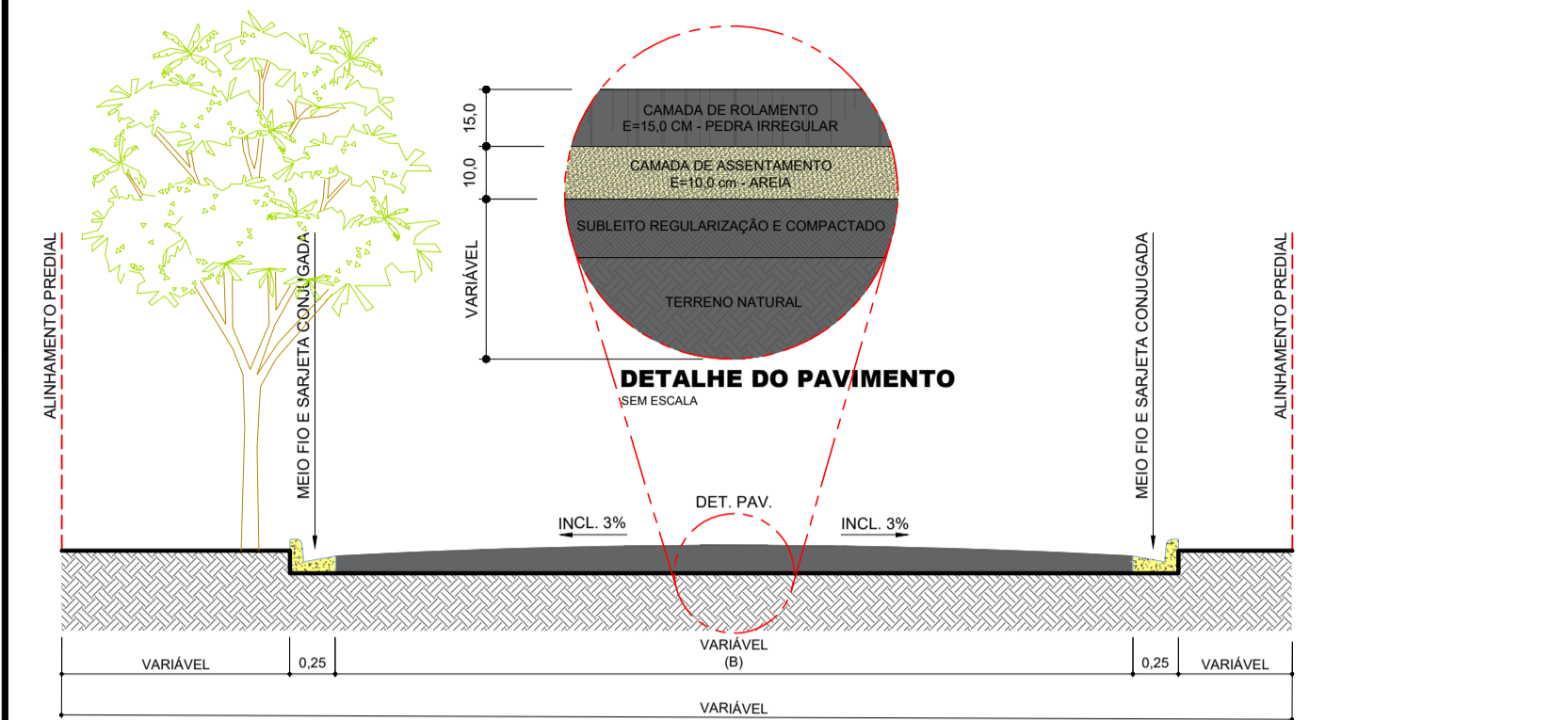
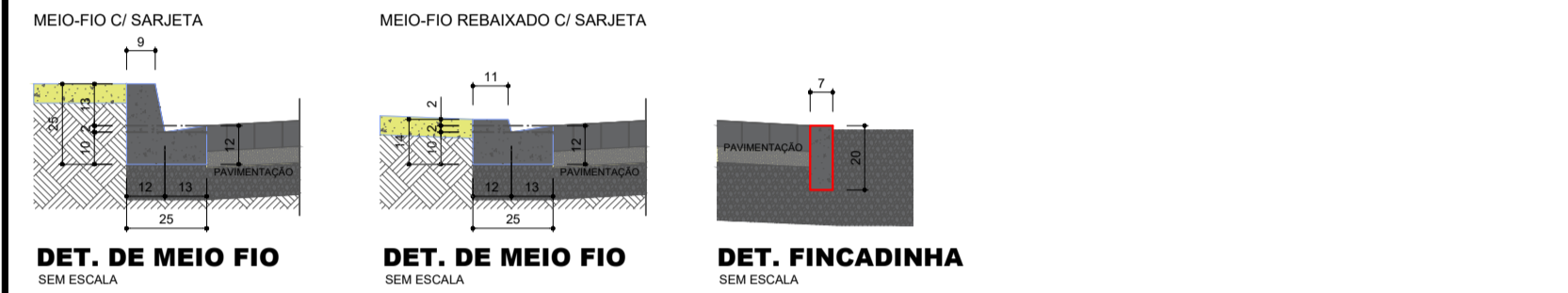


PAVIMENTAÇÃO EM RECAPE DE C.B.U.Q. SOBRE PEDRAS IRREGULARES										
RUA	TRECHO (OU ENTRE AS RUAS)	EXTENSÃO MÉDIA DA PISTA (M)	MÉDIA LADO A	MÉDIA LADO B	LARGURA MÉDIA DA PISTA (M)	ÁREA PAV. (M²)	DETALHES	ÁREA DETALHES (M²)	ÁREA TOTAL TRECHO (M²)	
DOMINGOS FERRERA DOS SANTOS	TRECHO 01	63,03	6,50	6,50	6,50	409,70	1	2	17,12	9,88
	TRECHO 02	53,78	6,50	6,50	6,50	349,44	3		1,26	
TOTAL		116,79				759,14				787,40

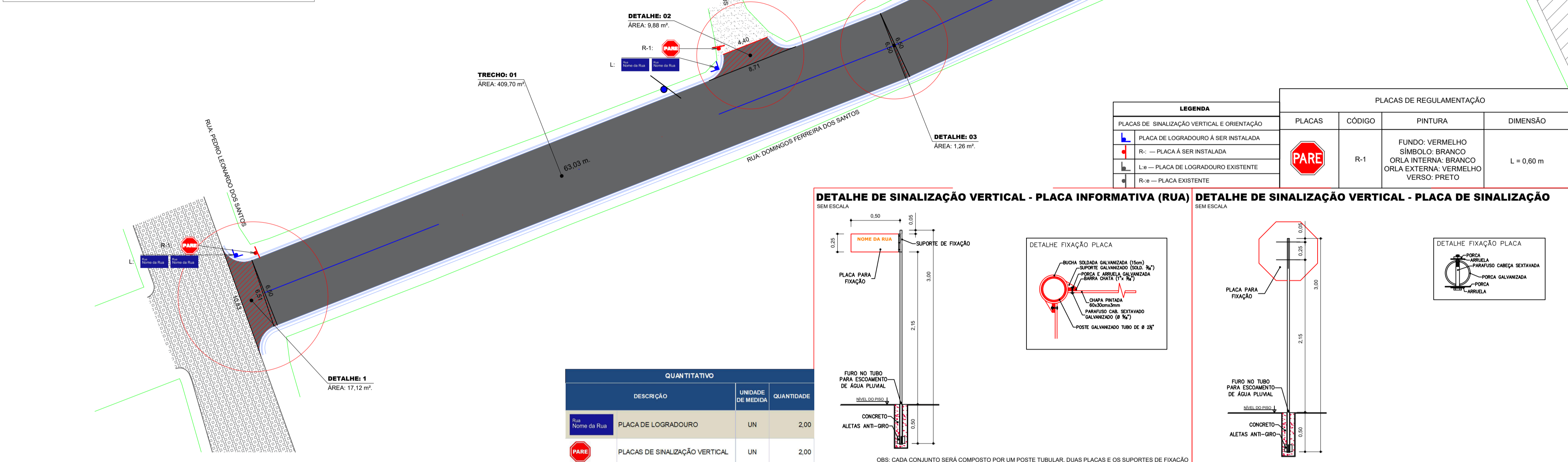
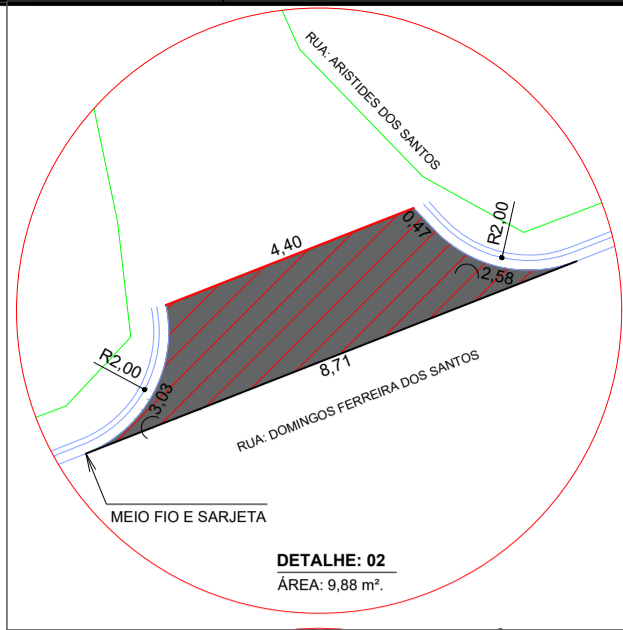
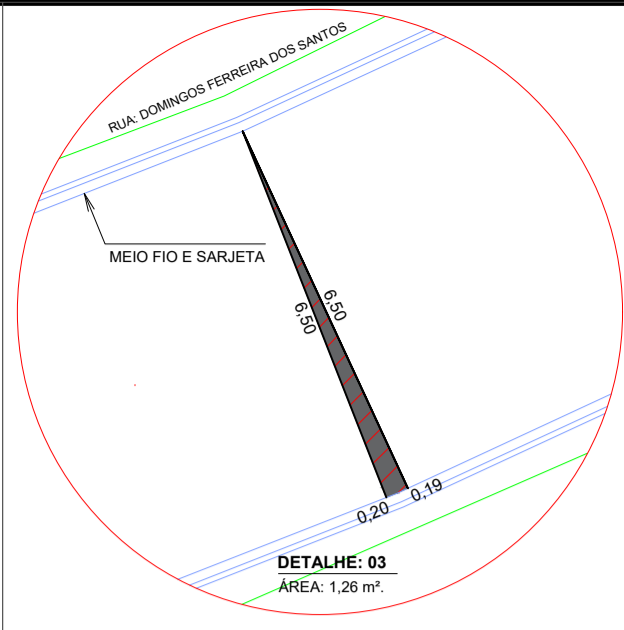
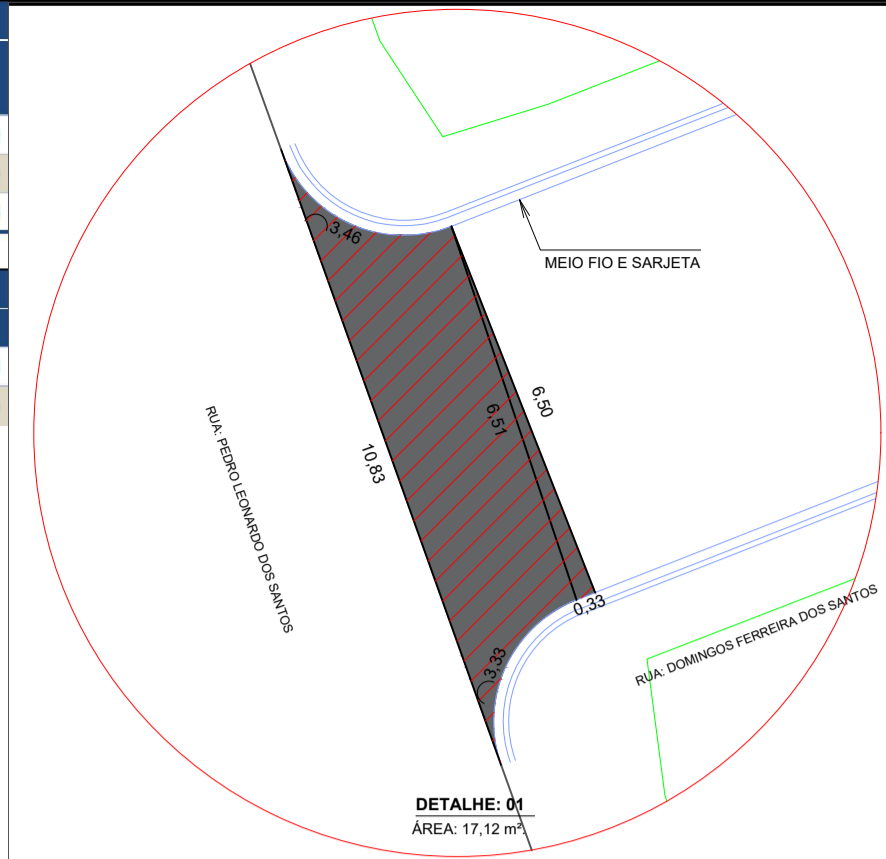
MEIO FIO EM CONCRETO MOLDADO IN-LOCO		
DESCRIÇÃO	UNIDADE DE MEDIDA	QUANTIDADE
MEIO FIO E SARJETAS	M	237,45
FINCADINHA	M	4,40



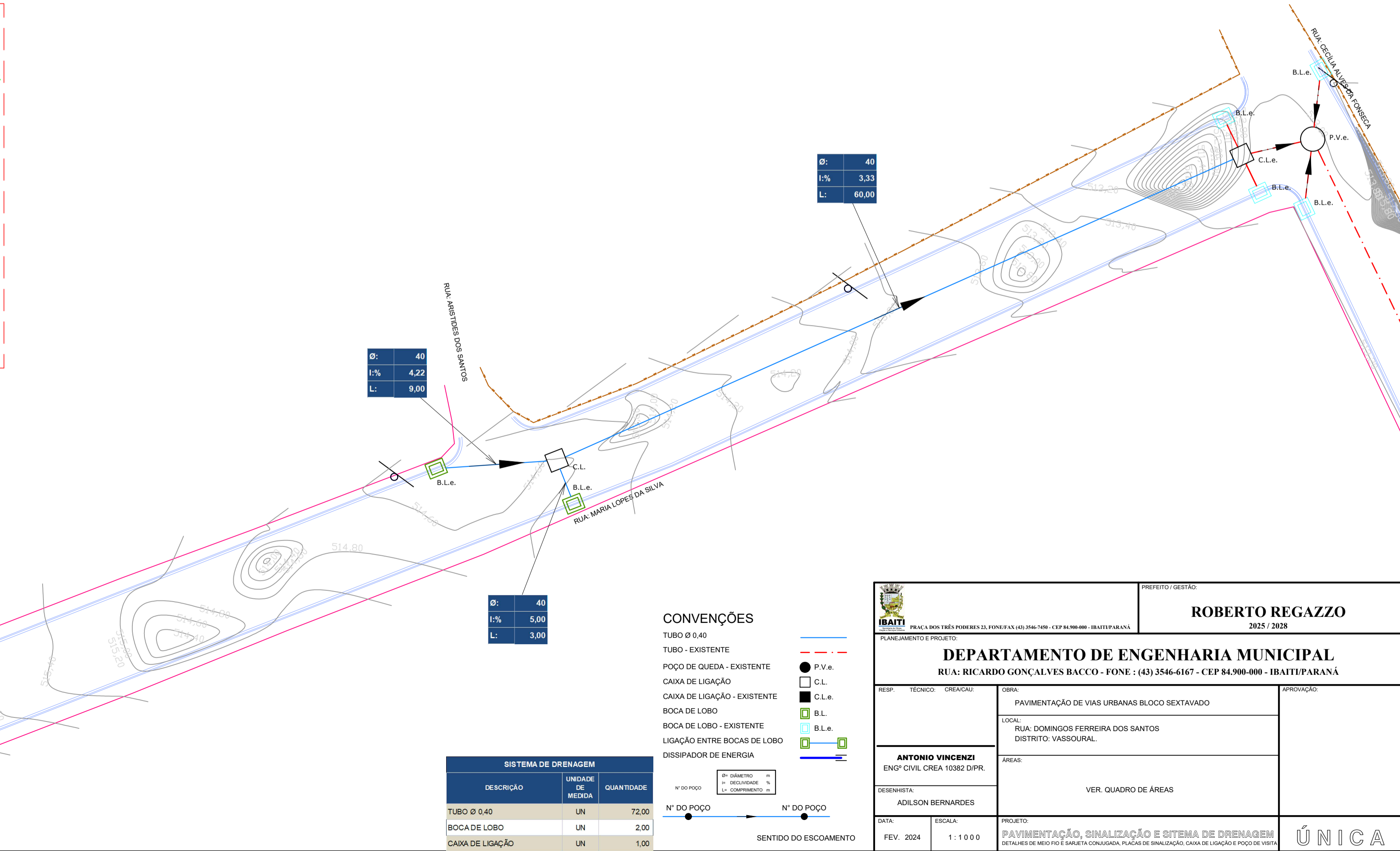
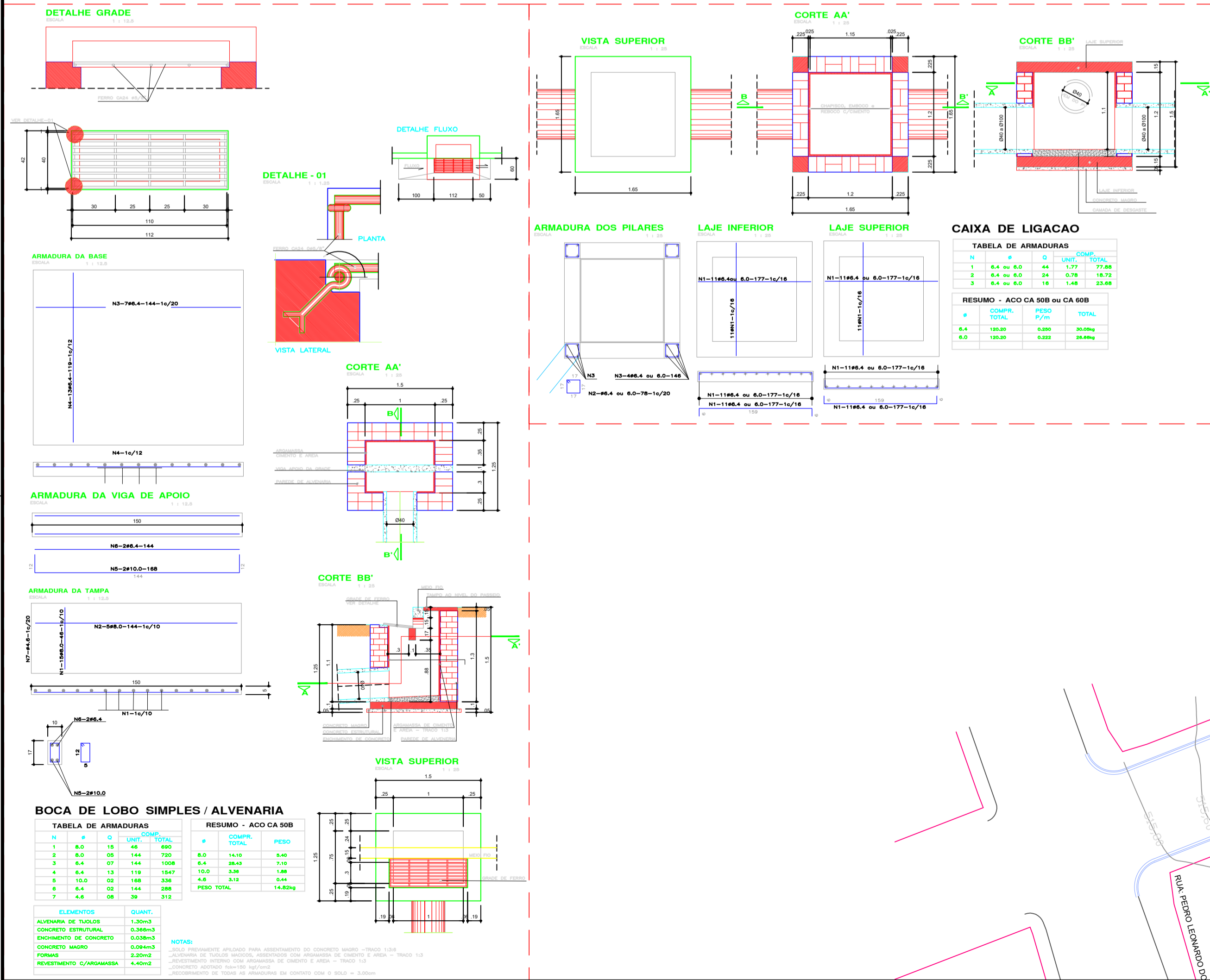
DET. SECÇÃO TRANSVERSAL DO PAVIMENTO SEM ESCALA



LEGENDA	
	PAV. PEDRA IRREGULAR
	PAV. SEXTAVADO DE CONCRETO - EXISTENTE
	PAV. PEDRA IRREGULAR - EXISTENTE
	REVESTIMENTO PRIMÁRIO
	MEIO FIO COM SARJETA CONGLUADA
	MEIO FIO COM SARJETA - EXISTENTE
	FINCADINHA DE CONCRETO
	ALINHAMENTO PREDIAL
	POSTE DE ILUMINAÇÃO



QUANTITATIVO		
DESCRIÇÃO	UNIDADE DE MEDIDA	QUANTIDADE
PLACA DE LOGRADOURO	UN	2,00
PLACAS DE SINALIZAÇÃO VERTICAL	UN	2,00



IBATI

PLACA DE SINALIZAÇÃO VERTICAL - PLACA INFORMATIVA (RUA)

PREFEITO GERENTE:

**ROBERTO REGAZZO**

2025 / 2028

DEPARTAMENTO DE ENGENHARIA MUNICIPAL

RUA: RICARDO GONÇALVES BACCO - FONE : (43) 3546-6167 - CEP 84.900-000 - IBAITUPARANÁ

RESPOSTA TÉCNICA: CREA/PR: 010.000.000 - IBAITUPARANÁ

PROJETO: PAVIMENTAÇÃO DE VIAS URBANAS BLOCO SEXTAVADO

LOCAL: RUA: DOMINGOS FERREIRA DOS SANTOS, DISTRITO: VASSOURAL.

ÁREAS: VER: QUADRO DE ÁREAS

DESENHISTA: ADILSON BERNARDES

DATA: FEV. 2024

ESCALA: 1 : 10 0 0

PROJETO: PAVIMENTAÇÃO, SINALIZAÇÃO E SISTEMA DE DRENAGEM

DETALHES DE MEIO FIO E SARJETAS CONGLUADAS, PLACAS DE SINALIZAÇÃO, CAIXA DE LIGAÇÃO E POÇO DE VISITA

ÚNICA